
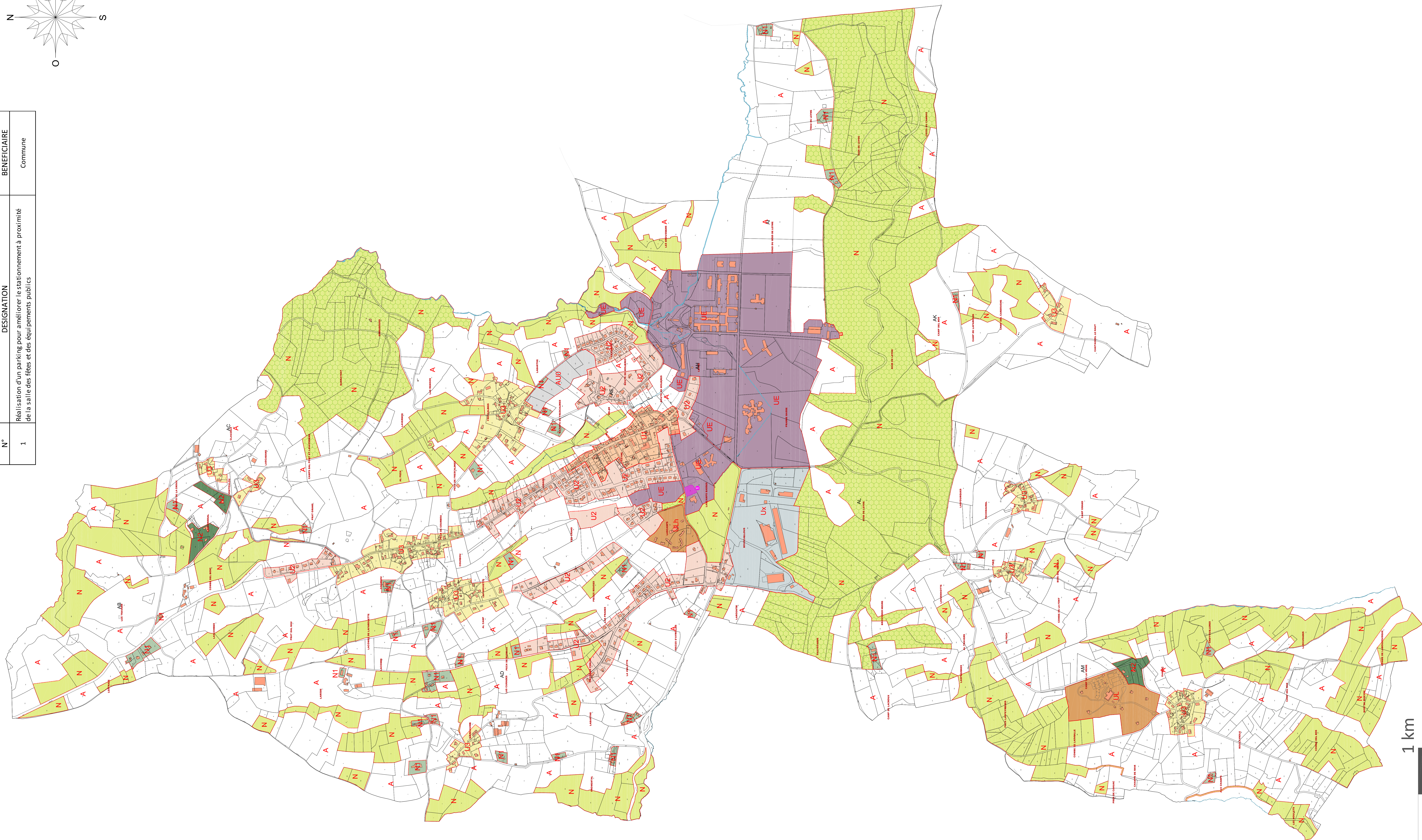
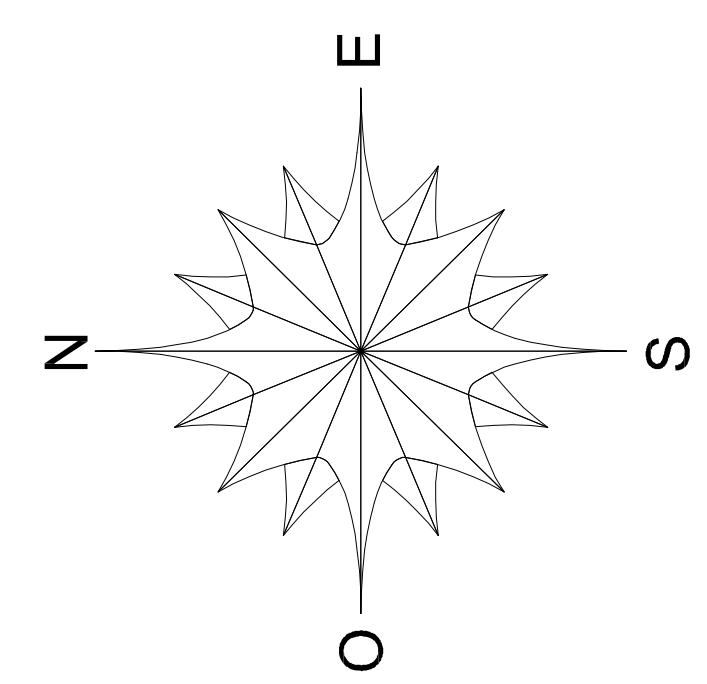


- U1 Zone urbaine
- U2 Zone urbaine pavillonnaire
- U3 Hameaux
- UX Zone d'activités
- UE Zone réservée aux équipements publics ou d'intérêt collectif
- UL Zone réservée aux constructions à usage touristique et de loisirs
- ULh Zone réservée aux constructions à usage touristique et de loisirs dans laquelle les constructions à usage d'habitation sont permises sous réserve de s'intégrer à un projet global de réhabilitation du secteur
- AU0 Zone à urbaniser (long terme)
- A Zone agricole
- N Zone naturelle
- N1 Zone naturelle dans laquelle l'extension limitée des bâtiments est permise
- N2 Zone naturelle dans laquelle la construction de bâtiments à usage d'habitation est permise
- Espace Boisé Classé
- Emplacements réservés
- Mise à jour cadastrale

| LISTE DES EMPLACEMENTS RESERVES | | BENEFICIAIRE |
|---------------------------------|---|--------------|
| N° | DESIGNATION | |
| 1 | Réalisation d'un parking pour améliorer le stationnement à proximité de la salle des fêtes et des équipements publics | Commune |



DEPARTEMENT DU LOT

COMMUNE DE LEYME

REGLEMENT
5.2 - DOCUMENTS GRAPHIQUES
ECHELLE : 1/5 000

| REVISION | | | |
|---------------|------------------|----------------|--|
| Arrêté | Enquête Publique | | Approuvé |
| 11 Avril 2013 | 2 Septembre 2013 | 2 Octobre 2013 | 28 Janvier 2014 |
| | | | Plan modifié suite au contrôle de légalité |